SOUTHERN BOULEVARD
NEIGHBORHOOD STUDY

NYC PLANNING

CONEXIONES

Rutas seguras, cómodas y accesibles de un lugar al otro

PATRONES DE MOVILIDAD DEL VECINDARIO Y CONDICIONES DEL ENTORNO PÚBLICO

Junio 2018 - Recomendaciones de la casa abierta

Rutas peatonales más transitadas (en orden):

1. Southern Boulevard
2. Westchester Avenue
3. Sheridan Expressway
4. Louis Nine Boulevard
5. Freeman Street
6. E 172nd Street

Lugares donde tus vecinos se siente cómodos:

Boulevard Theater
Casita Maria
Concrete Plant Park
Crotona Park
Louis Nine House
Next Generation Center
Rock Garden Park
Starlight Park

Lugares donde tus vecinos se sentían inseguros:

Southern @ Jennings St
Southern @ E. 169th St
Southern @ E. 172nd St
Westchester @ Whitlock St

Durante la casa abierta los participantes fueron invitados a contestar una serie de preguntas sobre sus rutinas de día de semana y fin de semana típicos. Los resultados fueron documentados en tiempo real a través del mapa del vecindario utilizando hilo de color. La información grabada resalta las rutas más viajadas y causó muchas reacciones hacia la condición del entorno urbano, tales como intersecciones problemáticas, iluminació pobre y otras áras donde los participantes se sentían inseguros por varias razones. El boceto abajo ilustra los diferentes elementos que las agencias de la ciudad utilizan para fortalecer las rutas entre lugares para hacer esas conexiones más seguras, más cómodas y accesibles para todo tipo de neoyorquinos; tales como la gente que entrevistamos en el Bronx.

HERRAMIENTAS DE DISEÑO PARA MEJORAR LAS CONEXIONES

1 - Cruces peatonales

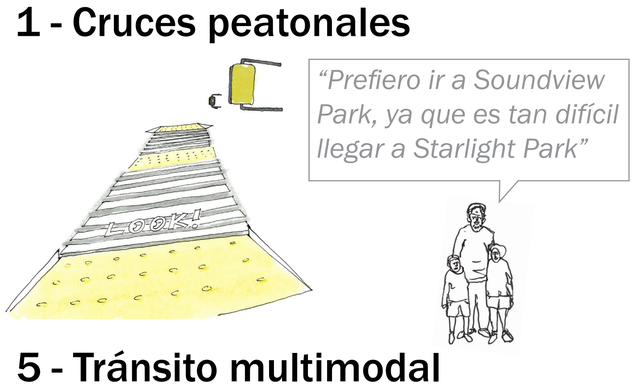

2 - Bordillo extendido



3 - Islas de seguridad peatonal

4 - Elementos de orientación

5 - Tránsito multimodal

6 - Iluminación peatonal

7 - Bancos de la ciudad

8 - Actividad en la planta baja

9 - Árboles y vegetación

10 - Red de espacios públicos

11 - Manejo de basura

12 - Mitigación de sonido



THE BRONX

"around Southern Boulevard"
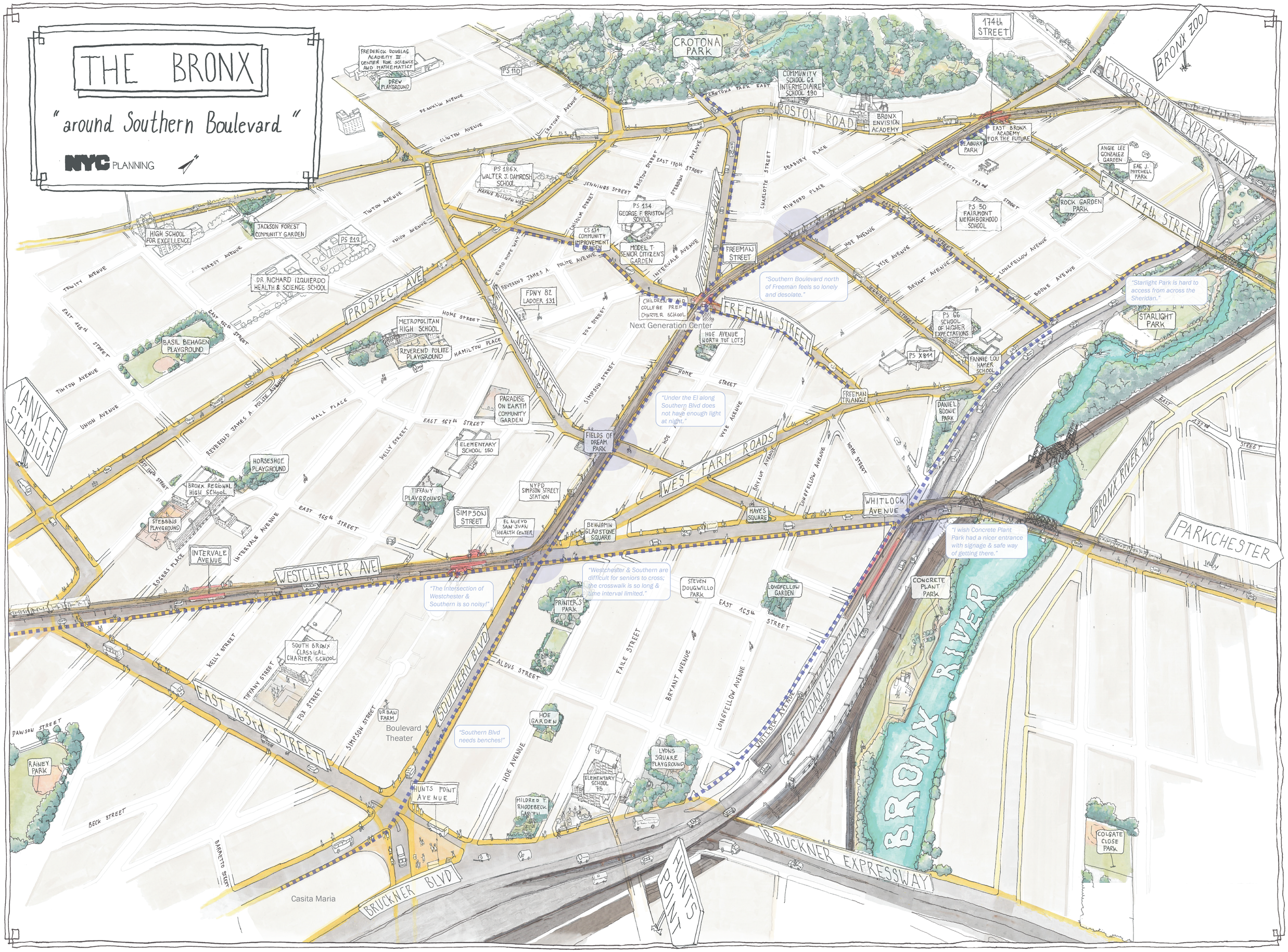
NYC PLANNING